


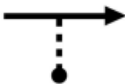
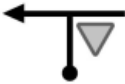

# Scatter Rally

## Getting there is all the fun!

Roadbook Rallyn baseras på mer traditionella veteran- och historiska rallyn. De har en bestämd startplats, rutt och målplats. Utöver detta har man en "idealtid" att fullfölja rallyt på.

För att delta är det en god ide att ha en kartläsare som läser instruktionerna i roadbook:en. Andra användbara redskap att ha med : ett tidtagarur eller klocka, miniräknare, skrivbräde (att ha roadbook:en på), penna och papper för anteckningar.

Den faktiska boken är baserad på "Tulip" symboler, symboler som visar dig hur nästa riktningsförändring kommer att se ut, avståndet till den förändringen och information om förändringen.

1	TOTAL 0.00		<b>START:</b> Skriv ner bilens mätarställning och tiden på Scatter Rally Timern.  Mätarställning: _____ Tid: _____
	ETAPP 0.00		
2	TOTAL 0.00		Lämna startområdet, <b>HÖGER</b> upp på Böketoftav.
	ETAPP 0.00		
3	TOTAL 0.80		<b>VÄNSTER</b> , Böketoftav.
	ETAPP 0.80		
4	TOTAL 7.40		<b>HÖGER</b> , <b>BÖKETOFTA</b> .
	ETAPP 6.60		

Det kanske verkar förvirrande, men när du har fått grepp om grunderna kommer du att längta ut på vägarna. En kort introduktion av Roadbook:en ges vid starten.

Vid slutet av rallyt kommer du få ett frågeformulär med frågor om saker du har sett under färden eller vid de obemannade kontrollstationerna. Du får poäng för rätt svar på frågeformuläret, hur nära idealtiden du kom i mål, samt avståndet du kört. Vinnaren av Roadbook Rallyt är den med högsta poäng.

Vi ser fram emot att träffas vid nästa planerade Scatter Rally.